

7. HISTORICKÉ PAMÁTKY (PLACENÉ)

[← Předchozí kapitola](#)

[Další kapitola →](#)

[🏠](#) / 7. Historické památky (placené) PDF

Obsah kapitoly

Koloseum

Forum Romanum

Palatin

Katakomby

Vatikán

- Bazilika sv. Petra
- Náměstí sv. Petra
- Vatikánská muzea
- Vatikánské zahrady

Andělský hrad

Památník Viktora Emanuela II.

Pantheon

Koloseum

- [Odkaz na Google Maps >>](#)

- **Adresa:** 00186 Řím
 - **Nejblíže zastávky:**
 - METRO: Colosseo (B)
 - BUS: Colosseo
 - TRAM: Colosseo
-

- Jeho původní jméno je **Flaviovský amfiteátr** (podle císaře Vespasiana Flavia, jenž stavbu zahájil, a jeho syny Tita a Domitia, za jejichž vlády byla stavba dokončena a rozšířena).
- Stavba Kolosea zabrala 10 let, stavělo ji 60 000 židovských otroků.
- Na stavbu se použilo 300 tun železa, které drží jednotlivé kamenné bloky pohromadě.
- V aréně bylo umístěno 36 poklopů, které umožňovaly nečekané objevení gladiátorů i zvířecí.
- Zahajovací hry trvaly 100 dní a nocí.
- Koloseum mělo kapacitu úctyhodných 50 000 lidí.
- Program slavností byl rozdělen na tři části. Ráno byl na programu hon zvířat, v poledne se konaly veřejné popravy a odpoledne potom gladiátorské zápasy.
- Občas se aréna zaplnila vodou a diváci mohli prožívat **skutečné námořní bitvy**, zvané **Naumachie**.
- V centru arény byla dřevěná podlaha pokrytá pískem, který dobře absorboval krev i zápach bojujících či umírajících.
- Amfiteátr měl také důmyslný **systém podzemních chodeb**, které jsou dnes odkryté a dobře viditelné. Sloužily k tomu, aby mohly do arény vstupovat slavné osobnosti a vyhnuly se tak davům. Přiváděla se tudy také zvířata a gladiátoři.
- Všichni návštěvníci měli **vstup zdarma**. Místa k sezení se dělila podle profese či společenského postavení.
- Historicky poslední zápasy se konaly roku 523.
- Z Kolosea se zachovala jen **jedna třetina**. V roce 1349 zasáhlo Řím velké zemětřesení, které způsobilo zřícení jižní strany Kolosea.
- Fasáda a další části stavby se v letech 1505–1666 použily na stavbu baziliky sv. Petra ve Vatikánu.
- V roce 1750 papež Benedikt XIV. zasvětil Koloseum křesťanským mučedníkům a tím jej zachránil pro další pokolení. V současnosti se zde každoročně na Velký pátek koná

pobožnost Křížové cesty, které se osobně účastní papež.

- Díky dovozu zvíře z exotických zemí se uvnitř amfiteátru uchýtila semínka různých exotických rostlin. Jedinečné mikroklima jim poskytlo úrodnou půdu, a tak dosud botanikové identifikovali **přes 350 různých druhů rostlin**, které v Římě nemají přirozené prostředí.
- Už přes 15 let se Koloseum připojuje k podpoře mezinárodní kampaně proti trestu smrti. Každý rok 30. listopadu se od 18.30 hodin Koloseum osvětlí, čímž Italové symbolicky vyjadřují jasné odmítnutí trestů smrti, stále tak běžné v jiných zemích.

Vstupné

- **Oficiální prodejce** vstupenek do Kolosea je [tento web](#).
- Základní vstupné je **18 €**, snížené (18 let - 25 let, 65+) **14 €**. Děti do 18 let mají vstup zdarma.
- Základní vstupenka "24h – COLOSSEUM, ROMAN FORUM, PALATINE" obsahuje vstup do Kolosea na úrovni prvního a druhého patra.
- Vstupenka platí jak pro Koloseum (na konkrétní vybraný čas při nákupu), tak i pro celé Forum Romanum vč. Palatinu (sem už platí vstup celých příštích 24 h).
- Vstupenka je **vázaná na jméno** (lze změnit maximálně 1x a to nejpozději 7 dní před termínem), takže si nezapomeňte doklad totožnosti.
- Za o něco vyšší ceny můžete pořídit několik dalších variant vstupenek s výhodou "skip the line", tedy s přeskočením fronty. Vybírat můžete jak z klasických vstupenek, tak i z různých kombinací (např. vč. vstupu do podzemí, do arény,...), nebo třeba ze vstupenek s audio/live průvodcem. Všechny tyto nadstandardní vstupenky zakoupíte [na této stránce](#).

TIP: Pokud plánujete návštěvu na **první neděli v měsíci**, kdy je vstup do všech italských památek zdarma, vstupenky není možné rezervovat, ale vyzvednete si je rovnou v pokladně na *Piazza del Colosseo* nebo v pokladně *Largo della Salara Vecchia*. V tomto případě nebude možný vstup do podzemí ani do arény. Vstup do Kolosea je naproti *Tempio di Venere e Roma*.



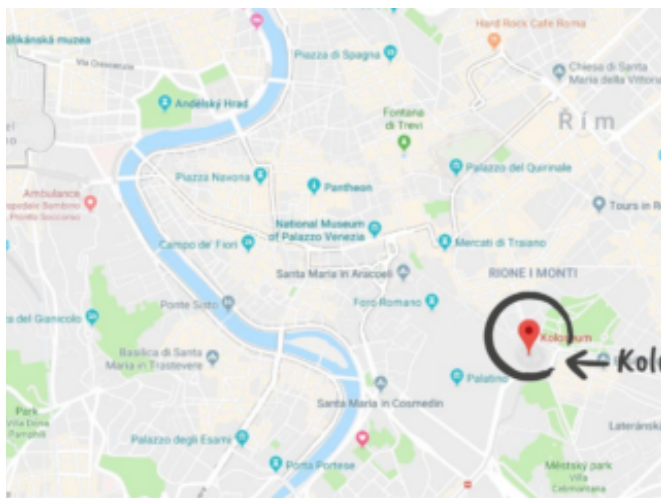
TIP 2: Pokud plánujete návštěvu Kolosea **v rámci Roma Pass**, je potřeba nejprve provést rezervaci "nákupem" vstupenky [na tomto odkazu](#) (buď za cenu 0 € nebo 11.50 €, záleží, kolikrát navštívená památka Koloseo bude), a až poté zakupte samotný Roma Pass.

TIP 3: Pokud máte rádi netradiční zážitky, můžete vyzkoušet novinku - **prohlídku Kolosea s brýlemi pro virtuální realitu**. Díky nim si prohlédnete celé Koloseo za dob jeho největší slávy. Vstupenky a více informací [najdete tady](#).

Otevírací doba

- Aktuální tevírací dobu najdete na oficiální stránce [zde](#).
- Koloseum je **zavřené** 25. prosince, 1. ledna a 1. května.





Koloseum **je** součástí turistické karty **Roma Pass**. Více se o ní dozvíte [v následující 8. kapitole](#).

Forum Romanum

- [Odkaz na Google Maps >>](#)
- **Adresa:** 00186 Řím
- **Nejbližší zastávky:**
METRO: Colosseo (B)

BUS: Colosseo, Fori Imperiali, P.Za Venezia

TRAM: P.Za Venezia

- Forum Romanum je bývalé politické centrum Říma a střed antického světa. Odtud se ovládaly všechny římské provincie od Anglie až po Blízký východ.
- Římští císařové zde nechávali stavět mramorové chrámy, nacházel se zde soudní dvůr a tržnice. Forum Romanum bylo i náboženským místem a křesťané zde budovali kostely.
- Historie těch nejstarších budov sahá do 7. století před naším letopočtem.
- Je obklopeno pahorky *Palatinem*, *Kapitolem* a *Esquilinem*.
- Stavební rozmach ustal na počátku 2. století našeho letopočtu z jednoduchého důvodu – už nebylo kde stavět. 😊
- Jeden z nejhezčích výhledů je z okraje Palatinu.
- Hlavní vchod se nachází na Via dei Fori Imperiali, odkud se můžete dostat na hlavní římskou ulici Via Sacra, která protíná celé Forum Romanum. Po ní se dostanete až na pahorek Palatin nebo ke Koloseu.

Vstupné

- Pro kombinaci Koloseum/Forum Romanum/Palatin platí jedna a ta samá vstupenka. *Základní vstupné je 18 €, snížené (18 let - 25 let, 65+) 14 €. Děti do 18 let mají vstup zdarma.*
- Vstupenka je platná 24 h od jejího zakoupení.

Otevírací doba

- Aktuální otevírací dobu najdete na oficiální stránce [zde](#).



Průvodce po Římě
od Lucie



Průvodce po Římě
od Lucie



Výhled na pahorek Palatin



Průvodce po Římě
od Lucie



Průvodce po Římě
od Lucie



Průvodce po Římě
od Lucie




Výhled na pahorek Palatin



Průvodce po Římě
od Lucie

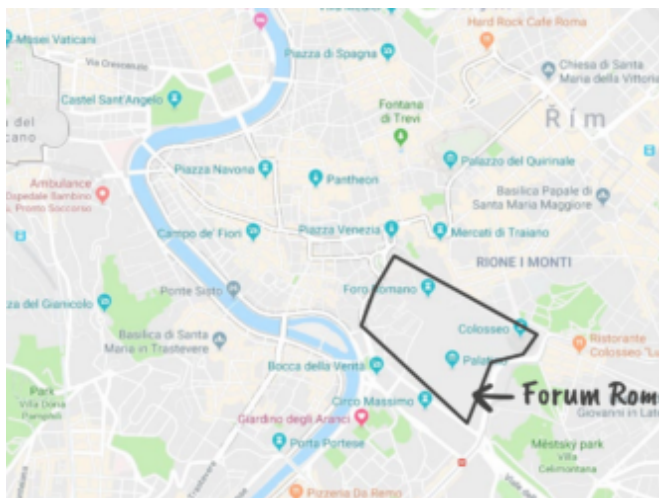


Saturnův chrám



Průvodce po Římě
od Lucie

Chrám Tempio di Castore e Polluce



Plánek Fora Romanum – ke stažení v původní velikosti [tady >>](#)

Forum Romanum je součástí turistické karty **Roma Pass**. Více se o ní dozvíte [v následující 8. kapitole](#).

Palatin

- [Odkaz na Google Maps >>](#)

- **Adresa:** 00186 Řím
 - **Nejblíže zastávky:**
METRO: Colosseo (B)
BUS: Colosseo, Fori Imperiali, P.Za Venezia
TRAM: P.Za Venezia
-



- Palatin je nejslavnější pahorek Říma a váže se k němu legenda o vlčici, která se údajně starala o Romula a Rema. (*Rhea Silvia (dcera krále Numitora) porodila dvojčata, jejichž otcem byl bůh války Mars. Matka i s dětmi byla vhozena do řeky Tibery. Rheu zachránil říční bůh, chlapce vlčice, která je i kojila. Hočy našel pastýř, ujal se jich a pojmenoval je Romulus a Remus. Ti později na vrcholku Palatin položili základy města Říma.*)
- Díky své centrální poloze, blízkosti k Foru Romanu a Koloseu a dostupnosti pro prosté služebnictvo se stal Palatin žádaným místem k bydlení v republikánské a císařské éře.
- Z Palatinu je krásný pohled na celé Forum Romanum.



Palatin **je** součástí turistické karty **Roma Pass**. Více se o ní dozvíte [v následující 8. kapitole](#).

Katakomy

- Říká se, že římské katakomby jsou jedním z nejzajímavějších a nejmystičtějších míst, která může návštěvník tohoto věčného města objevit.
- Tyto podzemní komplexy byly původně vytvořeny jako pohřebiště pro rané křesťany a židy v době, kdy bylo jejich náboženství pronásledováno.
- Katakomy se nacházejí především podél starověké silnice **Via Appia** a dalších významných cest vedoucích z Říma.
- Dnes představují jedinečný pohled do historie raného křesťanství, pohřebních zvyků a umění.
- Katakomy jsou přístupné **pouze s průvodcem**, aby byla zachována jejich bezpečnost a autenticita.
- Vstupenky lze zakoupit přímo na místě nebo online, což je určitě lepší především v hlavní turistické sezóně.
- Počítejte s nižší teplotou v podzemí a nezapomeňte si přibalit nějaké oblečení navíc.





Mezi 5 nejznámějších katakomb v Římě patří:

1) Katakomby svatého Kalixta (Catacombe di San Callisto)

- [Odkaz na Google Maps >>](#)
- **Adresa:** Via Appia Antica, 110/126, 00179 Řím
- **Nejbližší zastávky:**
BUS: Catacombe S. Callisto
- Největší a nejvýznamnější katakomby v Římě, sloužící jako místo posledního odpočinku mnoha papežů a raných křesťanů. Jsou proslulé svými freskami a kryptou papežů.
- Online nákup vstupenek i otevírací dobu najdete na [oficiálních webovkách](#).

2) Katakomby svatého Šebestiána (Catacombe di San Sebastiano)

- [Odkaz na Google Maps >>](#)
- **Adresa:** Via Appia Antica, 134, 00179 Řím
- **Nejbližší zastávky:**
BUS: Basilica S. Sebastiano
- Jedny z mála katakomb, které byly vždy přístupné a obsahují kombinaci pohanských, židovských a křesťanských hrobek. Nachází se zde také slavné fresky apoštolů Petra

a Pavla.

- Online nákup vstupenek i otevírací dobu najdete na [oficiálních webovkách](#).

3) Domicilliny katakomby (Catacombe di Domitilla)

- [Odkaz na Google Maps >>](#)
- **Adresa:** Via delle Sette Chiese, 282, 00147 Řím
- **Nejblíže zastávky:**
BUS: Odescalchi/Bompiani
- Nejrozsáhlejší katakomby v Římě s dlouhými chodbami a podzemní bazilikou. Jsou známé svými raně křesťanskými freskami.
- Online nákup vstupenek i otevírací dobu najdete na [oficiálních webovkách](#).

4) Katakomby sv. Priscilly (Catacombe di Priscilla)

- [Odkaz na Google Maps >>](#)
- **Adresa:** Via Salaria, 430, 00199 Řím
- **Nejblíže zastávky:**
BUS: Priscilla
- Přezdíváné "Královna katakomb", díky množství mučedníků zde pohřbených. Obsahují jedny z nejstarších zobrazení Panny Marie.
- Online nákup vstupenek i otevírací dobu najdete na [oficiálních webovkách](#).

5) Katakomby sv. Anežky (Catacombe di Sant'Agnese)

- [Odkaz na Google Maps >>](#)

- **Adresa:** *Via di Sant'Agnese, 1, 00198 Řím*
- **Nejblíže zastávky:**
METRO: Sant'Agnese - Annibaliano (B)
BUS: Nomentana/S. Agnese, Bressanone/S. Agnese Annibaliano
- Nacházejí se pod Bazilikou sv. Anežky za hradbami a jsou známé jako místo posledního odpočinku této mladé mučednice.
- Online nákup vstupenek i otevírací dobu najdete na [oficiálních webovkách](#).

Vatikán

- [Odkaz na Google Maps >>](#)
- **Adresa:** *00120 Vatican City*
- **Nejblíže zastávky**
METRO: Ottaviano (A), Cipro (A)
BUS: V.Le Vaticano, Cavalleggeri, Risorgimento

-
- Vatikán je nejmenší a nejnavštěvovanější městský stát na světě s rozlohou 43 hektarů.
 - Je tvořen bazilikou svatého Petra, Svatopetrským náměstím, Apoštolským palácem, okolními budovami a Vatikánskými zahradami.
 - Papeže střeží tzv. **Švýcarská garda**, což je nejstarší a zároveň nejmenší armáda na světě, která má dnes spíše reprezentativní charakter. Jejich stejnokroje navrhl sám Michelangelo. (Všichni rekruti musí být katolického vyznání, nesezdaní muži švýcarské národnosti, kteří dokončili základní vojenskou službu ve švýcarské armádě, mezi 19 a 30 lety, a nejméně 174 centimetrů vysokí. 😊)
 - Papeže můžete vidět na vlastní oči každou neděli, kdy žehná davům na náměstí sv. Petra.

- Najdete tu jediný bankomat na světě s instrukcemi v latině. 😊

TIP: Hned vedle pošty najdete WC úplně zdarma. Můžete ho využít (mimo jiné:) i k převlečení před návštěvou Baziliky a ostatních budov.



TIP č. 2: Kdyby vám připadalo nechat prohlídku Vatikánu a vatikánských muzeí na deštivý den jako dobrý nápad, vězte, že to vůbec dobrý nápad není. 😊 Myslí si to totiž skoro každý a při horším počasí je ve Vatikánu ještě víc lidí než kdykoli jindy. Nejlepší čas k návštěvě Vatikánu je buď hodně **brzy ráno** nebo pak **odpoledne/navečer**, tedy buď před nebo po útoky zájezdových autobusů. 😊




Vatikán



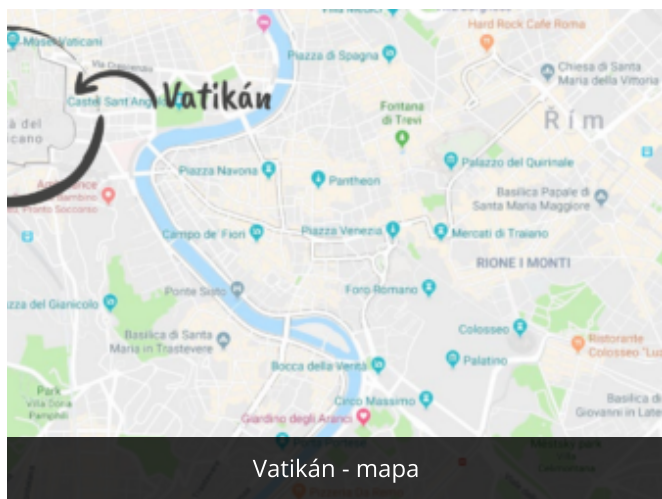
Vatikán



Švýcarská garda



Noční Vatikán



Vatikán - mapa



Vatikán - pláněk

Mapa Vatikánu – ke stažení v původní velikosti [tady >>](#)

Bazilika sv. Petra (Basilica di San Pietro)

- Bazilika svatého Petra stojí na posvátném místě, kde byl ukřižován a pohřben **apoštol Petr**. Jedná se o nejvýznamnější budovu celého Vatikánu.
- Původní kostel tu stál již od 4. století a do 15. století byl několikrát upravován. Nakonec se rozhodlo, že na jeho místě bude stát kostel nový a roku 1505 započala výstavba.
- Je dílem mnoha významných architektů, z nichž každý něco přidal, odstranil nebo změnil. Na stavbě se podíleli Bramante, Peruzzi, Baldassare, Giulilano de Sagalo, Antonio de Sangalo mladší, Carlo Maderno, Giacomo della Porta, Raffaello, Michelangelo, Domenico Fontana i Bernini.
- Dnešní bazilika svatého Petra se nachází na náměstí svatého Petra, hned vedle areálu Apoštolského paláce a vatikánských muzeí.
- Prohlídka baziliky svatého Petra vám zabere přibližně **1-2 hodiny**.

Vstupné

- **Bazilika:** zdarma
(Zpoplatněný 7 € je pouze vstup s audio/live průvodcem a s rezervací na vybraný čas, který pořídíte [tady](#), a pak extra vstupenky s možností přeskočením fronty nebo různé kombinované vstupenky i s jinými atrakcemi, které najdete [na této stránce](#).)
- **Kopule**
Na místě: pěšky **10 €**, výtahem **15 €**

Online s předstihem min. 1 měsíc [zde](#); pěšky **17 €**, výtahem **22 €**
(Vstup do kopule najdete po levé straně od vchodu do Baziliky.)

- **Nekropole** a hrob svatého Petra: **20 €** (je nutná [rezervace](#))

Otevírací doba

- Aktuální tevírací dobu najdete na oficiální stránce [zde](#).






Bazilika sv. Petra



Bazilika sv. Petra

Náměstí sv. Petra (Piazza San Pietro)

- Náměstí (srdce Vatikánu) bylo postaveno v letech 1656–1667, jeho autorem je Gian Lorenzo Bernini.
- Je tvořeno čtyřmi polokruhovými kolonádami s 284 dórskými sloupy a 88 pilíři, na nichž spočívá 140 soch světců.
- Uprostřed náměstí stojí 25,5 metru vysoký obelisk, zhotovený v letech 37–41 v Egyptě za vlády císaře Caliguly.
- Na náměstí se vejde až 400 tisíc věřících, kteří se zde shromažďují během křesťanských slavností či významných událostí církve.



Náměstí sv. Petra



Náměstí sv. Petra



Náměstí sv. Petra



Náměstí sv. Petra

Vatikánská muzea

- Vatikánská muzea jsou tvořena osmi muzei, pěti obrazárnami, Apoštolskou knihovnou, bytem Borgiů, Raffaelovou síní a samozřejmě slavnou Sixtinskou kaplí.
- V rámci jedné vstupenky lze navštívit všechny části, nabízeny jsou čtyři barevně značené prohlídkové trasy.
- Vatikánská muzea nabízí sedm kilometrů sálů a obrazáren – na jejich detailní prozkoumání byste potřebovali přibližně celý den – a i to může být někomu málo. 😊

Vstupné

- Základní vstupné je **20 €**, snížené (18 let - 25 let, 65+) **8 €**. (ke každé online rezervaci se připočítává poplatek **5 €**)


Otevírací doba

- Aktuální tevírací dobu najdete na oficiální stránce [zde](#).

TIP: Každou **poslední neděli v měsíci** je vstup do vatikánských muzeí **zdarma**. (Na rozdíl od celé Itálie, kde toto pravidlo platí pro první neděli v měsíci.) Pokud toho budete chtít využít, určitě doporučuji přijít alespoň hodinu před otevírací dobou, a i tak se připravte na opravdu dlouhé předlouhé fronty.



TIP č. 2: Jestli máte rádi netradiční zážitky, běžte si prohlédnou **vatikánská muzea v noci**. Kromě originální atmosféry bude celkový počet návštěvníků podstatně nižší než přes den. 😊
Vstupenky pořídíte [na této stránce](#).



Vatikánské zahrady

- Vatikánské zahrady tvoří park o rozloze cca 23 hektarů, který zaujímá více než polovinu území Vatikánu.
- Historie Vatikánských zahrad sahá až do 13. století, kdy nechal papež Mikuláš III. okolo svého sídla (dnešní Belveder) zřídit malý park, který by byl oázou klidu a rozjímaní.
- Najdete zde 6 500 exemplářů rostlin z nejrůznějších koutů světa reprezentující přibližně 300 druhů, různé druhy ptactva, žáby, užovky, veverky, kuny nebo ježci – žádná zvířata tu


však nejsou chována záměrně.

Vstupné

- Vatikánské zahrady můžete navštívit buď pěšky s průvodcem (3 hodiny) nebo otevřeným autobusem s audio výkladem (45 minut).
- Základní vstupné na prohlídku pěšky s průvodcem je **45 €**, snížené (18 - 25 let, 65+) je **33 €**, a vstupenky pořídíte na této [oficiální stránce](#).
- Vstupné na prohlídku otevřeným autobusem je **49 €**, a zakoupíte je na [této stránce](#).
- Obě vstupenky zahrnují také vstup do Vatikánských muzeí a Sixtinské kaple bez průvodce.

Otevírací doba

- Pěšky: všední dny kromě středy a neděle, konkrétní časy prověříte během rezervace.
- Autobusem: všední dny kromě neděle.



Vatikán a všechny jeho památky **jsou** součástí turistické karty **Omnia Card**. Více se o ní dozvíte [v následující 8. kapitole](#).

Andělský hrad (Castel Sant'Angelo)

- [Odkaz na Google Maps >>](#)
 - **Adresa:** Lungotevere Castello, 50
 - **Nejblíže zastávky:**
METRO: Ottaviano (A), Lepanto (A) -> cca 20 min chůze
BUS: Crescenzo, Traspontina
-

- Andělský hrad je monumentální stavba s kulatým půdorysem, který si po vzoru etruských náhrobků nechal postavit v letech 76–138 římský císař Hadrián jako své mausoleum.
- Kruhová stavba spočívá na čtvercové základně (89 m dlouhé a 15 m vysoké) a její součástí je **Aureliánská zeď**.
- Svě jméno získal hrad v roce 590, když se papeži Řehořovi zjevil archanděl Michael a sdělil mu konec morové epidemie. Přípomínkou tohoto zjevení je **bronzová socha archanděla Michaela**.
- Andělský hrad sloužil po staletí jako římská vojenská pevnost, později jako útočiště papežů v dobách nepokojů a církve jej také využívala jako vězení a mučírnu.
- Byla zde vybudována i tajná úniková chodba, která spojovala Andělský hrad s chrámem sv. Petra (dnes se zde nachází muzeum zbraní a klenotnice).
- Součástí hradeb jsou čtyři věže, které jsou pojmenovány po sv. Matoušovi, Janovi, Markovi a Lukášovi.
- Dnes se uvnitř hradu nachází **Národní muzeum**. Kromě sbírek zbraní si v něm můžete prohlédnout i cennou kolekci maleb a soch, bohatě freskami zdobené stěny a stropy, nádherné obrazy a najdete zde rovněž nejkrásnější koupelnu Itálie (a možná světa).
- Most k Andělskému hradu (**Ponte Sant Angelo**) lemují sochy andělů, které symbolizují Kristovo utrpení. Projektoval je Bernini, sám však vytvořil pouze dvě a zbylé dodělali jeho

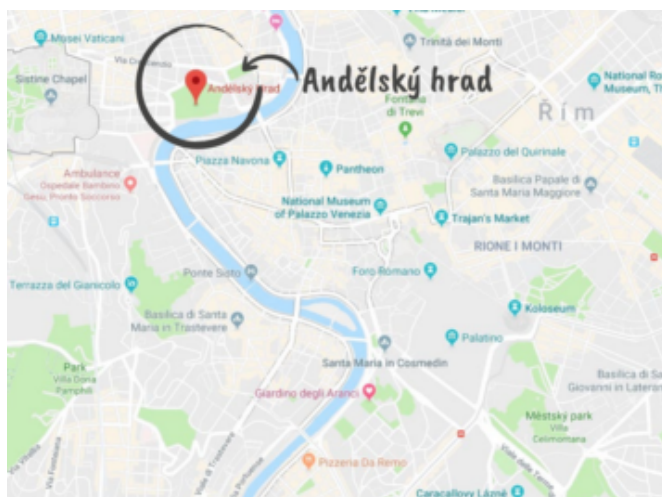
žáci. Samotný most je moc hezký a je z něj i pěkný výhled – jak na samotný Andělský hrad, tak i na řeku pod ním a okolní domy.

Vstupné

- Základní vstupné je **15 €**. První neděli v měsíci je vstup zdarma.

Otevírací doba

- Každý den 9.00–19.30
- **Národní muzeum:** úterý - neděle 9.00–19.30 (pokladna zavírá v 18.30)



Andělský hrad **je** součástí turistické karty **Roma Pass**. Více se o ní dozvíte [v následující 8. kapitole](#).

Památník Viktora Emanuela II. (Altare della Patria)

- [Odkaz na Google Maps >>](#)
 - **Adresa:** Piazza Venezia
 - **Nejbližší zastávky:**
BUS: P.Za Venezia
TRAM: P.Za Venezia
-

- Památník byl (pod Kapitolou na náměstí Piazza Venezia) slavnostně odhalen v roce 1911 a má tu připomínat sjednocení Itálie, ke kterému došlo v roce 1870. Prvním italským králem se tehdy stal **Viktor Emanuel II.**
- Římané památníku říkají také **Vittoriano**, známý je i pod označením **Oltář vlasti** (Altare della Patria). V jeho středu totiž stojí oltář s hrobem neznámého vojína a ženskou sochou Říma.
- Na stavbě, kterou někteří Italové posměšně nazývají „Psací stroj“, „Falešné zuby Říma“ nebo „Svatební koláč“ (památník byl neobvykle postaven z bílého mramoru, takže ostře kontrastoval s ostatními stavbami, a navíc pro jeho stavbu muselo být zbouráno několik stávajících budov), stojí několik soch, z nichž nejvýznamnější je socha Říma, ke které zleva vede průvod na oslavu práce a zprava průvod lásky k vlasti.
- Uvnitř památníku se nalézá **Museo Centrale del Risogimento**, které vás seznámí s historií sjednocování Itálie. Uprostřed komplexu stojí jezdecká socha Viktora Emanuela II.
- Z památníku je nádherný pohled na celý Řím.

Vstupné

- Základní cena výtahu, který vás vyveze na vyhlídkovou terasu, je **17 €**, snížená cena (18 - 25 let, 65+) je **4 €**.

Otevírací doba

- Pondělí–neděle: 9.30–19.30



TIP: Kdyby se vám nechtělo platit 15 € za vyhlídku z terasy na vrcholku památníku, můžete si vyjít „jenom“ na ochoz do prvního patra, odkud je také krásný výhled a je zdarma. 😊





Památník Viktora Emanuela II. **není** součástí turistické karty **Roma Pass**.

Pantheon

- [Odkaz na Google Maps >>](#)
- **Adresa:** Piazza della Rotonda
- **Nejblíže zastávky:**
BUS: Argentina, Rinascimento, Corso

-
- Pantheon je starověký kruhový chrám a nejlépe dochovaná antická stavba.
 - Původně se jednalo o chrám zasvěcený všem bohům (pan = všichni, theos = bůh). Později byl přeměněn na katolickou svatyni a zasvěcen Panně Marii mučedníků (Santa Maria dei Martiri).
 - Dnešní podoba Pantheonu pochází z roku 125, kdy byla na příkaz císaře Hadriána dokončena nová stavba.

- Nachází se na náměstí **Piazza della Rotonda**, před ním stojí fontána z roku 1578, jež je dílem Giacomina della Porta a egyptský obelisk, který nechal na fontánu umístit v roce 1711 papež Klement XI.
- Kopule chrámu je dokonalá polokoule osvícená **okulem**, což je otvor o průměru 9 metrů, který spojuje budovu s nebesy. Tímto otvorem do Pantheonu proniká světlo, vzduch i déšť. Dole v dlažbě byly proto vybudovány otvory, kterými je případná dešťová voda odváděna ven.

Vstupné

- Vstupenka stojí **5 €** a můžete jí pořídit buď na místě, kde se ale často tvoří dlouhé fronty, nebo online [na této stránce](#).

Otevírací doba

- Pondělí–neděle: 9.00–18.30





Pantheon **není** součástí turistické karty **Roma Pass**.

[← Předchozí kapitola](#)

[Další kapitola →](#)

© 2025 Průvodce od Lucie