



5. DOPRAVA PO BENÁTKÁCH

← Předchozí kapitola

Další kapitola →

🏠 / [Průvodce po Benátkách](#) / 5. Doprava po Benátkách

Obsah kapitoly

Vaporetto

- ACTV
- Alilaguna


Gondola

Traghetto

Vodní taxi

Vaporetto

- Vaporetto (neboli *parník* v češtině), je nedílná součást benátské MHD.
- Jezdí v podstatě pořád a dostanete se s ním skoro všude.
- V Benátkách se setkáte s vaporetty 2 společností - **ACTV** a **ALILAGUNA**.
- **ACTV** spadá pod MHD, kam patří i autobusové a tramvajové linky v okolí, platí na ní **Venezia Unica Card** a provozuje přibližně **20 různých linek**.
- Oproti tomu **ALILAGUNA** je soukromá společnost provozující jen **3 linky**, a jízdenky na ní se pořizují samostatně. Jejím největším benefitem je linka spojující Benátky s letištěm Marco Polo.





Vaporetto

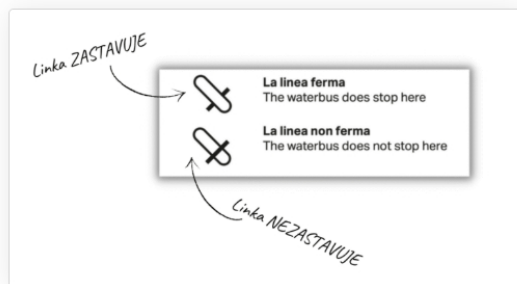
ACTV

- Po Benátkách jezdí celkem přibližně 20 různých linek společnosti ACTV, přičemž každá má vlastní trasu, barvu a číslo.




Vaporetto - mapa linek

- Mapu s linkami vaporett v PDF v originální velikosti [najdete tady](#) (odkaz je dočasně mimo provoz).
- Pokud na mapě linka zastávku neprotíná, znamená to, že na ní **zastavuje**. Pokud protíná, **nezastavuje**.




- Já osobně doporučuji mapku si vytisknout a nosit u sebe. Najdete jí sice na každé zastávce, ale jistota je jistota. 😊





Mapa linek vaporetta na zastávce

- Na každé zastávce také najdete jízdní řády a trasy linek.



Jízdní řády na zastávce



TIP: S perfektní vychytávkou přišel oficiální web společnosti ACTV. [Pod tímto odkazem](#) najdete **interaktivní mapu Benátek** a všech zastávek - stačí kliknout na kteroukoliv z nich a ihned uvidíte náčrt zastávky a seznam všech linek, které z jednotlivých nástupišť odjíždějí. A když kliknete na číslo linky po levé straně, zobrazí se vám její trasa.

Na mapě navíc dole najdete záložku "Ticket Points", která vám zobrazí všechna prodejní místa **Venezia Unica Cards** (ať už přepážky nebo automaty).



- Nejvíce využívané spoje jsou linky č. 1 a 2, které jako jediné (společně ještě s noční linkou a linkou Alilaguna) projíždějí Velkým kanálem.





Mapa linky 1



Mapa linky 2

- Na druhou stranu, pokud se opravdu chcete někam co nejdříve dostat, linku č. 1 nedoporučuju. Stává na každé zastávce a je pořád plná. Hodně plná. 😊 Proto s ní místní skoro vůbec nejezdí.





- Noční linka (N) jezdí přibližně od 23.00 do 6.00.



Mapa noční linky

- Na vnější trase kolem Benátek zase využijete linky 4.1, 4.2 a 5.1, 5.2 (někdy jsou linky výjimečně označovány bez tečky, tedy 41, 42, 51 a 52).
- Linka 4.1 a 4.2 vás doveze až na ostrov Murano.
- Linka 5.1 a 5.2 zase na ostrov Lido.



Mapa linky 4.1 a 4.2



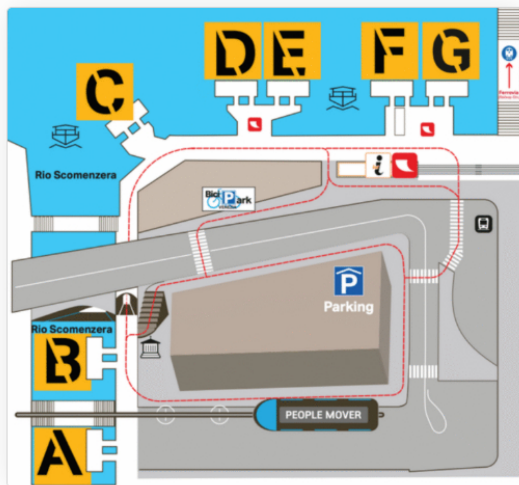
Mapa linky 5.1 a 5.2

- Co se může na první pohled zdát matoucí, jsou **nástupní mola na vytížených zastávkách**. Každá linka totiž stává u jinak označeného mola (většinou A-F). Vy si tedy nejdříve musíte zjistit, u kterého mola stává linka, kterou zrovna potřebujete.
- Zjistíte to ze skleněné tabule na kterémkoli molu, kde bude uvedeno číslo linky a písmeno mola, z jakého odplouvá. Pak už jenom stačí (podle vyznačených směrových šipek na obrázku) dojít k danému nástupnímu molu. (Pozor, např. na Piazzale Roma jsou některá mola od sebe vzdálená i několik minut chůze.)



Nástupní mola na zastávce Piazzale Roma

- S orientací na nástupních molech vám také pomůže už zmíněná [interaktivní mapa](#). Stačí kliknout na zastávku a hned uvidíte její náčrt. (Případně [na této stránce](#) pod nadpisem "MAP OF WATERBUS STOPS" najdete samostatně náčrty v PDF celkem 9 složitějších zastávek.)



Nákres zastávky Piazzale Roma

- Před každým nástupem na vaporetto je potřeba označit jízdenku přiložením ke kulaté čtečce a počkat, dokud se neozve pípnutí.
- Některé zastávky jsou volně přístupné a některé vás naopak pustí k nástupnímu molu otevřením turniketů právě až po označení jízdenky.



Čtečka



Turniket



Zastávka vaporetta



Zastávka vaporetta



Nástupní molo



Nástupní molo

- Dopravu po Benátkách vám hodně usnadní dva pomocníci - karta [Venezia Unica Card](#) (viz [4. kapitola](#) v průvodci) a aplikace [AVM Venezia official](#):
 - Pod záložkou "Transport" si můžete naoř. vhlédávat jednotlivé trasy a srovnat nebo koupit jakoukoliv jízdenku na MHD.

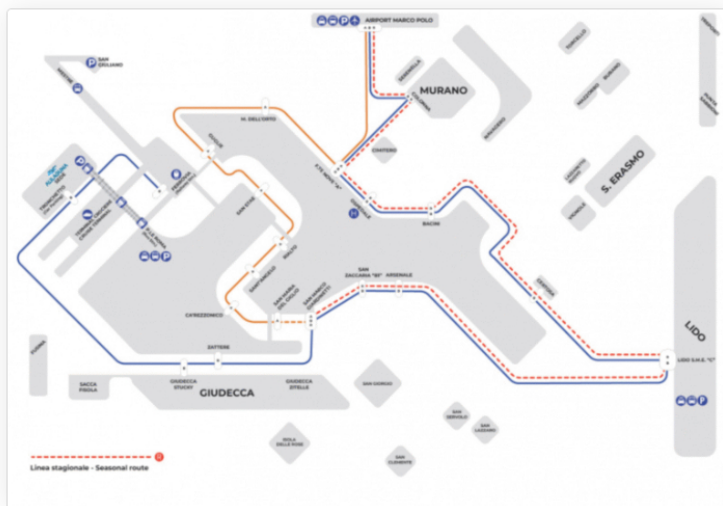
- Pod záložkou "Parking" se vám zobrazí mapa Mestre s vyznačenými ulicemi s volným parkovacím stáním.
- A pod záložkou "Voucher" si můžete vyměnit váš koupený voucher za platnou Venezia Unica Card (tuto variantu ale nedoporučuju ráda, tato funkce je v aplikaci celkem nespolehlivá).

Odkazy

- Mapu s linkami vaporett v PDF v originální velikosti [najdete tady](#).
- Mapu s tramvajovými a autobusovými linkami spojující Benátky s Mestre [najdete tady](#).
- Aktuální jízdní řády všech vaporett [najdete tady](#).
- Interaktivní mapu s nákresy nástupišť [najdete tady](#).
(Pokud by některý z odkazů nefungoval, [tady](#) najdete rozcestník na všechny uvedené mapy.)

ALILAGUNA

- Druhá společnost, která provozuje vodní hromadnou dopravu, je [ALILAGUNA](#).
- Alilaguna má celkem **3 linky** označené barvami a písmeny:
 - **R jako ROSSA (červená)**
 - **B jako BLU (modrá)**
 - **A jako ARANCIO (oranžová)**



Nástupní mola na zastávce Piazzale Roma

- Alilaguna je ale oproti ACTV podstatně dražší a bohužel žádné podobné zvýhodněné možnosti (jako je Venezia Unica Card) nenabízí.
- Kromě jednorázových jízdenek u ní můžete pořídit pouze:
 - 24h jízdenku za 40 €
 - 48h jízdenku za 60 €
 - 72h jízdenku za 80 €
 - A samostatné letištní transfery, viz [3. kapitola Letiště Marco Polo](#).





Allaguna - loď

Kromě vaporetta se ještě můžete po Benátkách plavit na gondole nebo na vodním taxi. Oboje už je o trochu dražší záležitost. I když... 😊

Gondola

- Ceny za projíždku gondolou jsou stanovené městem, ale realita se může lišit v závislosti na konkrétním gondoliérovi a domluvě.
- Aktuální ceny jsou tyto:
 - 9:00–19:00: **90 €** za 30 minut
 - 19:00–7:00: **110 €** za 30 minut
 - Delší jízda (každých +20 min): **+50 €** (den), **+60 €** (noc)
- Kapacita gondoly je celkem **5 osob** + 1 gondoliér (někdy akceptují i 6 osob, pokud jde o děti).
- Jestli vás projíždka benátskými kanály láká, ale cena odrazuje, mám pro vás 2 tipy, jak si jí užít za podstatně méně peněz. 😊



Výhled z gondoly

Sdílení gondoly

- Pokud zrovna necestujete s rodinou nebo kamarády, abyste zaplnili celou gondolu a nevaří vám přítomnost cizích lidí, můžete se na gondolu "složit".
- K tomuto účelu existuje několik webových stránek, kde si můžete za zvýhodněnou cenu projíždku rovnou zarezervovat. Cena za osobu se pohybuje od **36 €**. Službu nabízejí např. tyto 3 weby:
 - [GetYourGuide.com](https://www.getyourguide.com)
 - [Gondola-rides-venice.com](https://www.gondola-rides-venice.com)
 - [Checkyeti.com](https://www.checkyeti.com)
- Stránky můžete použít i k rezervaci klasické soukromé projíždky, pokud už třeba dopředu víte, v jaký den a čas byste se rádi gondolou projeli.



Gondola



Interiér gondoly

Traghetto

- Druhá možnost tak úplně nenahrazuje projíždku na gondole, ale po Velkém kanále vás sveze taky. 😊
- Kromě klasické gondoly totiž existuje ještě **traghetto**. Je to o něco větší gondola, než je ta běžná, se dvěma gondoliéry.
- Funguje jako takový přívoz přes Velký kanál, celkem na 7 místech. Cena pro turisty jsou **2 €**.



Traghetto

- Místa, kde vás traghetto převezí z jednoho břehu Velkého Kanálu na druhý, jsou:
 1. Fondamente S. Lucia (přímo před vlakovým nádražím) <-> Fondamenta San Simeón Piccolo
 2. San Marcuola <-> Fónadco dei Turchi (vedle Museo di Storia Naturale)
 3. **Santa Sofia <-> Rialto Mercato (tržiště Rialto)**
 4. Riva del Carbon <-> Riva del Vin
 5. **Sant' Angelo <-> San Tomà**
 6. San Samuele <-> Ca' Rezzónico
 7. Santa Maria del Giglio <-> Calle Lanza
- Tučně označené jsou nejspolehlivější trasy, u ostatních se může stát, že zrovna v konkrétní čas (nebo roční dobu) nebudou v provozu.



Traghetto - mapa

- K traghettu vás vždy dovedou (někde lépe, někde hůře 😊) ukazatele na domech.



Traghetto - ukazatel



Traghetto - ukazatel



TIP: V případě ranního převozu traghettem mějte raději připravenou **částku přesně**, mohlo by se stát, že by vám převozníci neměli z čeho vrátit a cesta z jednoho břehu na druhý by se vám mohla zbytečně prodražit. 😊

PS: Traghetto přepraví pouze vás samotné, s kufry nebo třeba s dětským kočárkem budete muset na vaporetto.



Přístav traghetta S. Toma



Cesta traghettem

Vodní taxi

- Vodní taxi je prostě běžné taxi, akorát na vodě. 😊
- Mají svá pevná stanoviště nebo si je můžete objednat telefonem nebo online.
- Základní ceny se ale pohybují kolem **60-100 €**, například za cestu z centra Benátek na letiště zaplatíte kolem 150 €.
- Ceny jsou vždy za celou loď, ne za osobu.
- Na loď se většinou vejde **6-10 osob**, záleží na jejím typu.
- Stejně jako u plavby gondolou, i v tomto případě existují možnosti, jak se na jízdu benátským taxikem **složit s ostatními turisty**, kteří zrovna potřebují do stejného místa jako vy a o (jinak poměrně vysokou) částku se všichni podělíte mezi sebou.
- Tuto možnost najdete např. [tady](#).





[← Předchozí kapitola](#)

[Další kapitola →](#)

[↓ Stáhnout kapitolu v PDF](#)